



2.8

ELEKTRĖNŲ SAVIVALDYBĖS TARYBA**SPRENDIMAS****DĖL ELEKTRĖNŲ SAVIVALDYBĖS VIETINĖS REIKŠMĖS KELIŲ
(GATVIŲ) SĄRAŠO PAPILDYMO**

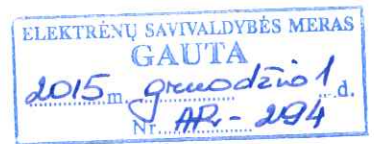
2015 m. gruodžio d. Nr.
Elektrėnai

Vadovaudamasi Lietuvos Respublikos kelių įstatymo 6 straipsnio 4 dalimi ir Vietos savivaldos įstatymo 18 straipsnio 1 dalimi, Elektrėnų savivaldybės taryba n u s p r e n d ž i a papildyti Elektrėnų savivaldybės tarybos 2015 m. balandžio 8 d. sprendimu Nr. TS-58 patvirtintą vietinės reikšmės kelių (gatvių) sąrašą, pridėdama kelio pavadinimą (pridedama).

Šis sprendimas gali būti skundžiamas Lietuvos Respublikos administracinių bylų teisenos įstatymo nustatyta tvarka.

Meras

Kęstutis Vaitukaitis



ELEKTRĖNŲ SAVIVALDYBĖS ADMINISTRACIJOS ARCHITEKTŪROS IR KRAŠTOTVARKOS SKYRIUS

Biudžetinė įstaiga, Rungos g. 5, 26110 Elektrėnai.
Duomenys kaupiami ir saugomi Juridinių asmenų registre, kodas 188756190.
Skyriaus duomenys: Elektrinės g. 8, 26108 Elektrėnai, tel. (8 528) 58 030, faks. (8 528) 58 005,
el. p. Elektrėnu.architektai@is.lt, <http://www.elektrenai.lt>

Elektrėnų savivaldybės tarybai

AIŠKINAMASIS RAŠTAS

2015 m. gruodžio d. Nr.
Elektrėnai

- 1. Sprendimo projekto pavadinimas:** „Dėl Elektrėnų savivaldybės vietinės reikšmės kelių (gatvių) sąrašo papildymo“.
- 2. Sprendimo tikslai:** papildyti patvirtintą vietinės reikšmės kelių sąrašą.
- 3. Išsamus sprendimo projekto faktinis ir teisinis pagrindimas:** Siekiant tinkamai įgyvendinti įstatymo reikalavimus, būtina vietinės reikšmės kelių sąrašė pavadinti esamus kelius. Šiuo atveju pavadinimai suteikiami ne pagal adresų suteikimą reglamentuojančių teisės aktų nuostatas, o pagal Kelių įstatymo rekomendacijas.
- 4. Aplinkybės, pateisinančios klausimo nagrinėjimo neatidėliotinumą (svarbą) ir sprendimo projekto pateikimo vėlavimo priežastis (jei teikiamas papildomas klausimas):**

5. Kiti paaiškinimai:

Architektūros ir kraštotvarkos skyriaus vedėjas
(aiškinamojo rašto autoriaus pareigos)

(parašas)


Arūnas Butrimavičius
(vardas ir pavardė)

SPECIALISTŲ VERTINIMAI (DERINIMAI):

Pareigos	Derinimo data	Parašas
Rengėjas Arūnas Butrimavičius	2015-12-01	
Pristatytojas Arūnas Butrimavičius	2015-12-01	
Klausimo sritį kuruojančio padalinio vadovas		
Teisininkas Gediminas Ratkevičius	2015-12-01	
Kalbos tvarkytoja Rima Moškienė	2015-12-01	
Kiti administracijos direktoriaus nurodyti specialistai		
Administracijos direktorius Virgilijus Pruskas	2015-12-02	

Susipažinęs su sprendimo projektu teisininkas daro išvadą, kad šis sprendimas yra:	Parašas
norminis teisės aktas	
individualus administracinis aktas	


MERO PASIŪLYMAS KOMITETAMS SVARSTYTI SPRENDIMO PROJEKTĄ

Komiteto pavadinimas	Siūloma komiteto posėdžio data
Socialinių reikalų komitetas	
Ūkio reikalų komitetas	2015/09
Kontrolės komitetas	
Elektrėnų savivaldybės meras Kęstutis Vaitukaitis	 (mero parašas)

PRIIMTO SPRENDIMO PASKIRSTYMAS

Kam pateikti sprendimo kopiją	Kiek egzempliorių ir koku būdu pateikti
Planavimo organizatoriui	1

PRIIMTŲ SPRENDIMŲ ĮGYVENDINIMO KONTROLĖ

Vykdytojas	Vykdytojo parašas	Įvykdymo terminas	Įvykdymo žyma
A. Butrimavičius		2016	

ELEKTRŪNŲ SAVIVALDYBĖS VIETINĖS REIKŠMĖS KELIŲ SĄRAŠAS

Beižionių seniūnija

Kelio numeris	Pavadinimas	Danga	Būklė	Plotis, m	Ilgis, km	Plotas, ha	Preliminari kaina
B001	Bažnyčios g.	A	G	6	0,265	0,159	60500
B002	Beržų g.	A	G	4	0,364	0,145	55300
B003	Šviesos g.	A	G	7	0,34	0,238	90400
B004	Nuo rajoninės reikšmės kelio Nr. 4716 Dzenkkūniškės-Beižionys-Klėriškės per Barboriškių k.	A	G	8	0,246	0,196	75000
B005	Barboriškių k.-Ciruliškės	A	G	4	0,256	0,102	38000
B006	Nuo rajoninės reikšmės kelio Nr. 4716 Dzenkūniškės-Beižionys-Klėriškės-Antakalnio vienkiemis	A	G	4	0,2	0,08	30000
B006.1	Noškūnų k- rajoninės reikšmės kelias Nr. 4738 Krunis-Ūbiškės	A	G	4	1,23	4,92	186960
					2,901	5,84	536160
B007	Beižionys-Petrošiškių k.	Z	P	8	2,82	2,256	473760
B008	Beižionys-Liaukiškės	Z	P	6	4,22	2,532	531720
B009	Nuo kelio B008-Eitulionys	Z	P	5	1,56	0,78	163800
B010	Liaukiškės -Beižionys	Z	P	4	2,1	0,84	176400
B011	Nuo rajoninės reikšmės kelio Nr. 4716 Dzenkūniškės-Beižionys-Klėriškės-Anupriškių k.	Z	P	8	1,54	1,232	258720
B012	Barboriškės-Noškūneliai	Z	P	8	3	2,4	504000
B013	Nuo rajoninės reikšmės kelio Nr. 4716 Dzenkūniškės-Beižionys-Klėriškės-Noškūnų k	Z	P	8	2,12	2,704	567840
					17,36	12,744	2676240

B014	Beižonys-Kaukinė	G	B	3	1,65	0,495	-
B015	Nuo kelio Nr. B014 per Gailaičių k.	G	B	3	0,29	0,087	-
B016	Nuo kelio B007-j sklypus	G	B	3	0,27	0,081	-
B017	Nuo rajoninės reikšmės kelio Nr. 4716 Dzenkūniškės-Beižionys-Klėriškės į Gailiškių k.	G	B	3	0,97	0,291	-
B018	Nuo rajoninės reikšmės kelio Nr. 4716 Dzenkūniškės-Beižionys-Klėriškės iki kelio B008	G	B	3	2,35	0,705	-
B019	Eitulionių k iki kelio B020	G	B	3	0,58	0,174	-
B020	Nuo kelio B019 link Asono ežero	G	B	3	1,79	0,537	-
B021	Nuo B008 link Asono ežero	G	B	3	0,36	0,108	-
B022	Nuo rajoninės reikšmės kelio Nr. 4716 Dzenkūniškės-Beižionys-Klėriškės į sodybą	G	B	3	0,32	0,096	-
B023	Nuo rajoninės reikšmės kelio Nr. 4716 Dzenkūniškės-Beižionys-Klėriškės į Vidokų k	G	B	3	1,61	0,483	-
B024	Nuo kelio B007 į Jagėlonių mišką	G	B	3	2,5	0,75	-
B025	Barboriškių k.-Anupriškių k.	G	B	3	1,5	0,45	-
B026	Nuo kelio B028 iki Juodžio ežero	G	B	3	0,61	0,183	-
B027	Varkutonys- Balandiškės	G	B	3	1,26	0,378	-
B028	Noškūnėliai-Varkutonys	G	B	3	1,27	0,381	-
B029	Nuo kelio B012 link Asono ežero	G	B	3	1,65	0,495	-

B030	Nuo kelio B006.1 iki kelio B031	G	B	3	0,88	0,264	-
B031	Nuo kelio B006.1 iki kelio B032	G	B	3	3,06	0,901	-
B032	Nuo kelio S058 link Gilušio ežero	G	B	3	0,54	0,162	-
B033	Noškūnai-Prūsiškės	G	B	3	2,55	0,765	-
B034	Nuo rajoninės reikšmės kelio Nr. 4716 Dzenkūniškės-Beižionys-Klėriškės į Prūsiškių k.	G	B	3	2,15	0,645	-
B034.2	Nuo kelio B007iki Būriškių k.	G	B	3	0,49	0,147	-
					28,65	8,578	-
B035	Damazavos k.-Naujalaukis	P	-	4	0,95	0,38	-
B036	Nuo kelio B008 į sodybą	P	-	4	0,17	0,068	-
B037	Nuo kelio B008 į sodybą (sujungti su B038)	P	-	4	0,9	0,36	-
B038	Nuajalaukio-Taureikos	P	-	4	0,68	0,272	-
B039	Nuo kelio B008 į sodybą	P	-	4	0,23	0,092	-
B040	Nuo kelio B013 į sodybą	P	-	4	0,81	0,324	-
					3,74	1,496	-
				VISO	52,651	28,658	3212400
<i>Semeliškių seniūnija</i>							
S001	Basanavičiaus g, Semeliškių mstl.	A	G	8	1,31	1,048	324880
S002	Trakų g. Semeliškių mstl.	A	G	8	0,23	0,184	69920
S003	Užupio g. Semeliškių mstl.	A	G	8	0,1	0,08	30400
S004	Šilo g. Semeliškių mstl.	A	G	6	0,73	0,438	166440
S005	Šilo g. Semeliškių mstl.	A	G	6	0,3	0,18	68400
S006	Jungtis Nestrėvančio g.	A	G	6	0,14	0,084	31920
S007	Nestrėvaičio g. Semeliškių mstl.	A	G	6	0,25	0,15	57000
S008	Gatvių jungtis	A	G	6	1,01	0,606	230280

S009	Pravažiavimas	A	G	8	0,2	0,16	60800
S010	Žalioji g., Subartėnai	A	G	6	0,53	0,318	120840
S011	Ežero g., Subartėnai	A	G	6	0,77	0,462	175560
S012	Ežero g., Semeliškių mstl.	A	G	6	0,21	0,126	47880
					5,78	3,836	1384320
S013	Nuo Užupio g. Semeliškių mstl.- Semeliškių k.	Z	P	6	0,92	0,552	115920
S014	Jungti tarp ežero ir žvyrkelio	Z	P	6	0,14	0,084	17640
S015	Nuo krašto kelio Nr. 211 Vievis- Auštadvaris iki Ežero g. Semeliškių k.	Z	P	6	4,14	2,484	521640
S016	Naujoji g. Semeliškių k.	Z	P	6	0,95	0,57	119700
S018	Ežero g., Semeliškių k.	Z	P	4	0,34	0,136	28560
S019	Trakų ir Miško g. jungtis	Z	P	5	0,64	0,32	67200
S020	Šilo ir Miško g. jungtis	Z	P	5	0,42	0,21	44100
S021	Nuo rajoninės reikšmės kelio Nr. 4718 Semeliškės-Jagelonys- Mūro Strėvininkai-Žiežmariai iki Pastrėvio sen. ribos	Z	P	4	0,66	0,264	55440
S022	Per Stančikų k.	Z	P	6	0,47	0,282	59220
S023	Nuo rajoninės reikšmės kelio Nr. 4725 Semeliškės-Jokūbiškės iki Pastrėvio sen. ribos	Z	P	6	1,62	0,972	204120
S024	Baubonys-Bradatiškės	Z	P	5	4,6	2,3	483000
S025	Nuo rajoninės reikšmės kelio Nr. 4736 Vievininkai-Rusakalnis- Daugirdiškės iki Jokūbiškių k.	Z	P	6	0,9	0,54	113400
S026	Kaimelio g.	Z	P	6	0,89	0,534	112140

S027	Nuo rajoninės reikšmės kelio Nr. 4736 iki Lelyvos k.	Z	P	6	2,54	1,524	320040
S028	Nuo rajoninės reikšmės kelio Nr. 4725 Semeliškės-Jokūbiškės iki Lelyvos k.	Z	P	6	1,93	1,158	243180
S029	Nuo rajoninės reikšmės kelio Nr. 4736 Vievininkai-Rusakalnis-Daugirdiškės iki Lelyvos k.	Z	P	6	2,3	1,38	289800
S030	Nuo rajoninės reikšmės kelio Nr. 4736 Vievininkai-Rusakalnis-Daugirdiškės iki Daugirdiškių	Z	P	6	0,69	0,414	86940
S031	Daugirdiškės-Subartėnai	Z	P	8	1,87	1,496	314160
S032	Nuo rajoninės reikšmės kelio Nr. 4709 Trakai-Padvarionys-Semeliškės iki Daugirdiškių	Z	P	8	0,29	0,232	48720
S033	Nuo rajoninės reikšmės kelio Nr. 4709 Trakai-Padvarionys-Semeliškės iki Klevinės k.	Z	P	5	2,16	1,08	226800
S034	?????	Z	P	5	2,43	1,215	255150
S035	Nuo Monio g., Daugirdiškės iki Ožkapjovių miško	Z	P	6	0,82	0,492	103320
S036	Nuo rajoninės reikšmės kelio Nr. 4736 Vievininkai-Rusakalnis-Daugirdiškės iki Ožkapjovių miško	Z	P	6	1,28	0,768	161280
S037	Per Klevinės k.	Z	P	5	1,44	0,72	151200
					34,44	19,727	4142670

S038	Nuo rajoninės reikšmės kelio Nr. 4718 Semeliškės-Jagelonys-Mūro Strėvininkai-Žiežmariai iki Jagelonių miško	G	B	4	0,72	0,288	
S039	Nuo rajoninės reikšmės kelio Nr. 4718 Semeliškės-Jagelonys-Mūro Strėvininkai-Žiežmariai link Vindžiulių k.	G	B	4	0,55	0,22	
S040	Nuo rajoninės reikšmės kelio Nr. 4718 Semeliškės-Jagelonys-Mūro Strėvininkai-Žiežmariai iki Maitiegališkių k.	G	B	4	2,36	0,944	
S041	Nuo rajoninės reikšmės kelio Nr. 4716 Dzenkūniškės-Beižionys-Klėriškės per Budilių k.	G	B	4	1	0,4	
S042	Nuo kelio Nr. S041 per Budilių k.	G	B	4	1	0,4	
S043	Nuo rajoninės reikšmės kelio Nr. 4716 Dzenkūniškės-Beižionys-Klėriškės link Prūsikių k.	G	B	4	0,47	0,188	
S044	Nuo rajoninės reikšmės kelio Nr. 4716 Dzenkūniškės-Beižionys-Klėriškės per Budilių k.	G	B	4	0,46	0,184	

S045	Nuo krašto kelio Nr. 211 Vievis-Aušadvaris link Budilių k.	G	B	4	1,64	0,656	
S046	Nuo kelio Nr. S045 link sodybos	G	B	4	0,54	0,216	
S047	Nuo rajoninės reikšmės kelio Nr. 4718 Semeliškės-Jagelonys-Mūro Strėvininkai-Žiežmariai į Stančių k.	G	B	4	0,49	0,196	
S048	Nuo rajoninės reikšmės kelio Nr. 4718 Semeliškės-Jagelonys-Mūro Strėvininkai-Žiežmariai į provoslavų kapines	G	B	3	0,41	0,123	
S049	Nuo krašto kelio Nr. 211 Vievis-Aušadvaris link Aleksandravos k.	G	B	3	0,99	0,297	
S050	Nuo kelio Nr. S047 į Stančių k.	G	B	4	3,42	1,368	
S051	Nuo kelio Nr.S050 per Stančių k.	G	B	4	0,5	0,2	
S052	Nuo krašto kelio Nr. 211 Vievis-Aušadvaris link Gackų ežero	G	B	3	0,3	0,09	
S053	Nuo krašto kelio Nr. 211 Vievis-Aušadvaris į sodybą	G	B	3	0,55	0,165	
S054	Nuo krašto kelio Nr. 211 Vievis-Aušadvaris į transformatorinę	G	B	3	0,1	0,03	

S055	Nuo krašto kelio Nr. 211 Vievis-Aušadvaris į sodybą	G	B	3	0,16	0,048	
S056	Nuo rajoninės reikšmės kelio Nr. 4725 Semeliškės-Jokūbiškės į dirbtuves	G	B	4	0,2	0,08	
S057	Nuo rajoninės reikšmės kelio Nr. 4725 Semeliškės-Jokūbiškės į Dargonių mišką	G	B	4	1,33	0,532	
S058	Nuo krašto kelio Nr. 211 Vievis-Aušadvaris link Dzenkūniškių ežero	G	B	4	0,38	0,152	
S059	Nuo krašto kelio Nr. 211 Vievis-Aušadvaris per Rudaukos k.	G	B	4	1,55	0,62	
S060	Nuo Ežero g., Semeliškių k. link sodybos	G	B	4	0,82	0,328	
S061	Nuo rajoninės reikšmės kelio Nr. 4709 Trakai-Padvarionys-Semeliškės link Beržuoliuko ežer	G	B	3	0,97	0,291	
S062	Nuo rajoninės reikšmės kelio Nr. 4725 Semeliškės-Jokūbiškės per Lajaus ir Lelyvos k.	G	B	4	2,56	1,024	
S063	Nuo rajoninės reikšmės kelio Nr. 4709 Trakai-Padvarionys-Semeliškės link Mažųjų Nagiekių ežero	G	B	4	0,51	0,204	

S064	Nuo rajoninės reikšmės kelio Nr. 4709 Trakai-Padvarionys-Semeliškės link Luknia ežero	G	B	4	0,55	0,22	
S065	Nuo rajoninės reikšmės kelio Nr. 4709 Trakai-Padvarionys-Semeliškės link Daugirdiškių k	G	B	4	0,22	0,088	
S066	Laičių, Trakų g. jungtis	G	B	4	0,67	0,268	
S067	Laičių g. atšaka Lelyvos k.	G	B	4	0,31	0,124	
S068	Nuo rajoninės reikšmės kelio Nr. 4725 Semeliškės-Jokūbiškės iki rajoninės reikšmės kelio Nr. 4736 Vievininkai-Rusakalnis-Daugirdiškės	G	B	4	0,98	0,392	
S069	Kaimelio g.	G	B	4	0,69	0,276	
S070	Nuo rajoninės reikšmės kelio Nr. 4725 Semeliškės-Jokūbiškės iki kelio Nr. S025	G	B	4	6,7	2,68	
S071	Nuo kelio Nr. S036 link poilsio bazės „Deimantas“	G	B	4	0,7	0,28	
S072	Nuo kelio Nr. S071 link Monaičio ežero	G	B	4	1,83	0,732	
S0P1	Nuo krašto kelio Nr. 211 Vievis-Aušadvaris link sodybos	G	B	4	0,17	0,068	
S0P2	Nuo kelio Nr. S050 į sodybą	G	B	4	0,38	0,152	

SOP3	Nuo rajoninės reikšmės kelio Nr. 4718 Semeliškės-Jagelonys-Mūro Strėvininkai iki kelio Nr. S040	G	B	4	0,84	0,336	
SOP4	Naujoji g.	G	B	4	0,62	0,248	
SOP5	Laičių- Naujosios g, jungtis	G	B	4	1,28	0,512	
SOP6	Papliaušikių k. akligatvis	G	B	4	0,54	0,216	
SOP7	Kaimelio g. Laičių k. pietinė atšaka	G	B	4	0,59	0,236	
SOP8	Laičiųg-Klevinės k	G	B	4	1,87	0,748	
SOP9	Mackonių akligatvis	G	B	4	0,37	0,148	
					43,29	16,968	
S073	Vytauto g.-Gelvio ež.	P	-	4	0,54	0,216	
S074	Gelvis-Budilių miškas	P	-	4	0,62	0,248	
S075	Dabintos g. atšaka Budilių k.	P	-	4	0,52	0,208	
S076	Aušros g., tęsinys Tvertinių k.	P	-	4	0,74	0,296	
S077	Naujosios g. tęsinys Tvertinių k	P	-	4	0,69	0,276	
S078	Akligatvis nuo miško link Ežero g. Tvertinių k.	P	-	4	0,47	0,188	
S079	Ežero g. atšaka link Trakų sav. ribos	P	-	4	0,53	0,212	
S080	Miško pravažiamas	P	-	4	0,2	0,08	
S081	Vievio g. vakarinė atšaka link Strėvos upės	P	-	4	0,41	0,164	
S082	Vievio g. vakarinė atšaka Zaulcų k	P	-	4	0,47	0,188	
S083	Vievio g. atšaka Kunaviškių k.	P	-	4	1,05	0,42	
S084	Miško g. šiaurinė atšaka Kunaviškių k.	P	-	4	0,65	0,26	
S085	Beržuolės upelio	P	-	4	0,88	0,352	

S086	Lygių g. atšaka Mackonių k.	P	-	4	0,69	0,276	
					8,46	3,384	
				VISO	91,97	43,915	5526990
<i><u>Pastrėvio seniūnija</u></i>							
P001	Strėvos g. Pastrėvio k.	A	G	7	0,93	0,651	247380
P002	Naujoji g. Pastrėvio k.	A	G	6	0,45	0,27	102600
P003	Mokyklos g. Pastrėvio k.	A	G	6	2,53	1,518	576840
P004	Ežero g, Mustenių k.	A	G	6	0,64	0,384	145920
P005	Aušros g., Mustenių k.	A	G	6	0,42	0,252	95760
P05.1	Nuo rajoninės reikšmės kelio Nr. 4710 Elektrėnai-Pastrėvys-Strėvininkai iki golfo laukų	A	G	6	1,2	0,72	273600
					6,17	3,795	1442100
P006	Nuo rajoninės reikšmės kelio Nr. 4710 Elektrėnai-Pastrėvys-Strėvininkai iki Pagrendos k.	Z	P	6	1,67	1,002	210420
P007	Stančikai-Vindžiuliai	Z	P	5	1,08	0,54	113400
P008	Nuo rajoninės reikšmės kelio Nr. 4710 Elektrėnai-Pastrėvys-Strėvininkai iki Peliūnų kapinių	Z	P	5	1,33	0,665	139650
P009	Nuo kelio Nr. P019 iki Šuolių k.	Z	P	3	0,33	0,099	20790
P010	Nuo kelio P011 per Stančikų k.	Z	P	5	2,3	1,15	241500
P011	Stančikai-Žuvyčiai	Z	P	4	1,9	0,76	159600
P012	Nuo krašto kelio Nr. 211 Vievis-Aušadvaris iki kelio P013	Z	P	7	1,86	1,302	273420

P013	Nuo rajoninės reikšmės kelio Nr. 4710 Elektrėnai-Pastrėvys-Strėvininkai iki Mustenių k.	Z	P	5	2,13	1,065	223650
P014	Belezai-Toleikiai	Z	P	5	3,66	1,83	384300
P015	Nuo krašto kelio Nr. 211 Vievis-Aušadvaris iki Pipiriškių k.	Z	P	6	3,42	2,052	430920
P016	Nuo rajoninės reikšmės kelio Nr. 4736 Vievininkai-Rusakalnis-Daugirdiškės iki Katiliškių k.	Z	P	6	4,15	2,49	522900
P017	Nuo kelio Nr. P016- iki kelio VO44	Z	P	4	3,27	1,308	274680
					27,1	14,263	2995230
P018	Tvenkinių g., Peliūnų k.	G	B	4	0,77	0,308	
P019	Nuo rajoninės reikšmės kelio Nr. 4710 Elektrėnai-Pastrėvys-Strėvininkai iki Pagrendos k. (blogai rodyklė)	G	B	4	2,7	1,08	
P020	Nuo kelio Nr. P019iki Pagrendos miško	G	B	4	0,49	0,196	
P021	Nuo kelio Nr. P006 iki Pastrėvio g. Stančikų k.	G	B	4	1,94	0,776	
P022	Pastrėvio g. Stančikų k.-Pagrendos miškas	G	B	4	0,54	0,216	
P023	Nuo kelio Nr. P010 į sodybą	G	B	4	0,55	0,22	
P024	Nuo kelio P012-Dubreikos upelis	G	B	4	0,45	0,18	
P025	Nuo kelio P013 iki kelio S023 (semeliškių sen.)	G	B	4	1,14	0,456	

P026	Nuo Aušros g., Mustenių k. iki Semeliškių sen. ribos	G	B	4	1,17	0,468	
P027	Nuo rajoninės reikšmės kelio Nr. 4710 Elektrėnai-Pastrėvys-Strėvininkai iki Strėvininkų miško	G	B	4	0,95	0,38	
P028	Nuo kelio P016-Meičiškių k.	G	B	4	0,39	0,156	
P029	Nuo rajoninės reikšmės kelio Nr. 4736 Vievininkai-Rusakalnis-Daugirdiškės iki Armališkių k.	G	B	4	1,52	0,608	
P030	Nuo rajoninės reikšmės kelio Nr. 4736 Vievininkai-Rusakalnis-Daugirdiškės iki Rusakalnio k.	G	B	4	1,72	0,688	
P031	Nuo rajoninės reikšmės kelio Nr. 4736 Vievininkai-Rusakalnis-Daugirdiškės iki Rusakalnio miško	G	B	4	1,7	0,68	
P032	Lunkiškės-Nuobariškės	G	B	4	0,63	0,252	
P033	Nuo kelio Nr. P031 iki kelio Nr. P034	G	B	4	2,01	0,804	
P034	Nuo kelio Nr. P017 iki kelio Nr. P033	G	B	4	0,72	0,288	
P34.1	Nuo rajoninės reikšmės kelio Nr. 4710 Elektrėnai-Pastrėvys-Strėvininkai lanku iki rajoninės reikšmės kelio Nr. 4710 Elektrėnai-Pastrėvys-Strėvininkai iki	G	B	4	1	0,4	
P34.2	Nuo kelio P034.1 iki Elektrėnų marių	G	B	4	0,74	0,296	

P34.3	Nuo krašto kelio Nr. 211 Vievis-Aušadvaris link Karkučių k..	G	B	4	0,73	0,292	
P34.4	Nuo krašto kelio Nr. 211 Vievis-Aušadvaris ikikelio Nr. P014	G	B	4	0,94	0,376	
P43.5	Mokyklos g. Pastrėvio k. iki rajoninės reikšmės kelio Nr. 4710 Elektrėnai-Pastrėvys-Strėvininkai	G	B	4	0,45	0,18	
P34.6	Nuo kelio Nr. P016 į sklypus	G	B	4	0,65	0,26	
P34.7	Semeliškių sen. riba į sodybas	G	B	4	0,73	0,292	
P34.8	Nuo rajoninės reikšmės kelio Nr. 4710 Elektrėnai-Pastrėvys-Strėvininkai į sodybą	G	B	4	0,54	0,216	
P34.9	Toleikių žvyrkelio šiaurinė atšaka	G	B	4	0,36	0,144	
P34.10	Toleikių žvyrkelio pietinė atšaka	G	B	4	0,21	0,084	
P34.11	Nuo Ežero g., Musteniai į sklypus	G	B	4	1,21	0,484	
P34.12	Nuo Ežero g., Musteniai į sodybą	G	B	4	0,14	0,056	
P34.13	nuo kelio Nr. P026-Bradatiškių k.	G	B	4	0,45	0,18	
P34.14	Nuo kelio Nr. P34.13 į sklypus	G	B	4	0,34	0,136	
P34.15	Nuo rajoninės reikšmės kelio Nr. 4710 Elektrėnai-Pastrėvys-Strėvininkai į sklypus	G	B	4	0,77	0,308	
P34.16	Nuo Aušros g., Musteniai į sodybą	G	B	4	0,65	0,26	

					29,3	11,72	
P035	Nuo Pastrėvio g., Stančikų k. į sodybą	P	-	4	0,45	0,18	
P036	Nuo krašto kelio Nr. 211 Vievis-Aušadvaris iki Pakalnių k.	P	-	4	0,4	0,16	
P037	Nuo krašto kelio Nr. 211 Vievis-Aušadvaris į sodybą	P	-	4	0,44	0,176	
P038	Nuo rajoninės reikšmės kelio Nr. 4710 Elektrėnai-Pastrėvys-Strėvininkai į sklypus	P	-	4	0,37	0,148	
P039	Nuo kelio P034 į sklypus	P	-	4	0,64	0,256	
P040	Nuo Ežero g., Musteniai iki kelio P014	P	-	4	2,43	0,972	
P041	Nuo Ežero g., Musteniai į sklypus	P	-	4	0,8	0,32	
P042	Nuo kelio P014 į sodybą	P	-	4	0,88	0,352	
P043	Nuo kelio P014 į sklypus	P	-	4	0,5	0,2	
P044	Nuo kelio P045 į sodybą	P	-	4	0,35	0,14	
P045	Pipiriškių pietinė	P	-	4	0,79	0,316	
P046	Nuo rajoninės reikšmės kelio Nr. 4736 Vievininkai-Rusakalnis-Daugirdiškės iki Vievio sen. ribos	P	-	4	1,16	0,464	
P047	Nuo kelio Nr. P046 -Nuobariškių k.	P	-	4	1	0,4	
					10,21	4,084	
				VISO	72,78	33,862	4437330

Kietaviškių seniūnija

K001	N. Kietaviškės -Kloniniai - Mijaugonys iki Užupio g.	A	G	6	1,88	1,128	428640
K002	Užupio g.	A	G	6	1,04	0,624	237120
K003	Liepų g., N. Kietaviškės	A	G	5	0,42	0,21	79800
K004	Liepų g, pietinė dalis	A	G	5	0,44	0,22	83600
K005	Birutės g., N. Kietaviškės	A	G	6	1,99	1,194	453720
K006	Bijūnų g. (dalis), N. Kietaviškės	A	G	6	1,15	0,69	262200
K007	Saulės g., Kareivonys	A	G	6	0,51	0,306	116280
K008	Šiltnamių g., Kareivonys	A	G	6	1,95	1,17	444600
K009	Šiltnamių g pietinis tesinys, Kareivonių k.	A	G	6	0,43	0,258	98040
K010	(Sujungti su K011 irK012.1) Kareivonys-Jagėlonys	A	G	6	0,69	0,414	157320
K011	Vingio g.	A	G	6	2,47	1,482	563160
K012	Skynimų g., Jagėlonys	A	G	6	0,85	0,51	193800
K012.1	Malūno g. dalis Jagėlonių k.	A	G	6	0,46	0,276	104880
					14,28	8,482	3223160
K013	Magistralinis kelias A1 Vilnius- Kaunas-Klaipėda iki rajoninės reikšmės kelio Nr.1810 Kloniniai Mijaugonys- Elektrėnai	Z	P	6	0,94	0,564	30450
K014	Žvejų g., Kloniniai Mijaugonys	Z	P	6	1,95	1,17	49980
K015	Ilgio g. N. Kietaviškės	Z	P	6	0,94	0,564	41160
K016	Svajonių g., Kareivonys	Z	P	4	1,34	0,536	21420
K017	Girelės g., Kareivonys	Z	P	4	1,5	0,6	16800
K018	Spenglos g., N. Kietaviškės	Z	P	6	0,38	0,228	1226400
K019	Spenglos g. pietinė dalis	Z	P	6	0,43	0,258	473760
K020	Liepų g. ūkinių pastatų	Z	P	4	0,42	0,168	531720
K021	Ežero g., N. Kietaviškės	Z	P	6	1,14	0,684	163800

K022	N. Kietaviškės-Šuoliai	Z	P	4	2,05	0,82	176400
K023	Ežero g., Gilšio k.	Z	P	4	2,2	0,88	258720
K024	Gilšio g., Gilšio k.	Z	P	4	1,81	0,724	504000
K025	Šuoliai-Jagėlonys	Z	P	4	2,44	0,976	567840
K026	Lauko atkarpa	Z	P	6	0,46	0,276	2676240
K027	Miško g., Kloniniai, Mijaugonys	Z	P	5	0,4	0,2	103950
K028	Nuo rajoninės reikšmės kelio Nr.1836 Jagėlonys-Žikaronys iki Jagėlonių k.	Z	P	6	1,99	1,194	18270
K029	Ažuolų g., Kareivonys	Z	P	4	2,14	0,856	17010
K030	Žikaronys-Petrošiškių k.	Z	P	6	2,1	1,26	61110
K031	Bajorai-Vindžiuliai	Z	P	4	2,98	1,192	148050
K031.1	Pievų g., S. Kietaviškės	Z	P	4	0,69	0,276	104880
K031.2	Bijūnų g., N. Kietaviškės	Z	P	4	0,21	0,084	31920
K031.3	Vingio g., Kareivonys	Z	P	4	1,39	0,556	211280
					29,9	14,066	7435160
K032	Magistralinis kelias A1 Vilnius-Kaunas-Klaipėda-Žvejų g. Kloniniai Mijaugonys	G	B	4	1,23	0,492	
K033	Nuo magistralinio kelio A1 Vilnius-Kaunas-Klaipėda iki rajoninės reikšmės kelio Nr.1810 Kloniniai Mijaugonys-Eletrėnai	G	B	4	1,86	0,744	
K034	Šiltnamių g., Kareivonys-Kelias Nr. K029	G	B	4	0,6	0,24	
K035	Birutės g., N. Kietaviškės-kelias Nr. K036	G	B	4	0,53	0,212	
K036	Vingio g., Kareivonys-kelias Nr. K035	G	B	4	0,37	0,148	

K037	Nuo rajoninės reikšmės kelio Nr. 4718 Semeliškės-Jagėlonys-Mūro Strėvininkai-Žiežmariai iki kelio Kareivonys-Jagėlonys	G	B	4	0,47	0,188	
K038	Nuo kelio Šuolia-Jagėlonys iki Aujėdo ežero	G	B	4	0,33	0,132	
K039	Nuo kelio Šuolia-Jagėlonys iki kelio Nr. K041	G	B	4	1,78	0,712	
K040	Nuo kelio K039link Braunio ežero	G	B	4	0,33	0,132	
K041	Nuo kelio Nr. 020 iki kelio Nr. K042	G	B	4	0,89	0,356	
K042	Nuo kelio Bajorai-Vindžiuliai iki kelio Nr. 041	G	B	4	1,64	0,656	
K043	Nuo kelio Bajorai-Vindžiuliai iki kelio Nr S039	G	B	4	1,08	0,432	
K044	Trumpoji g., Jagėlonys	G	B	4	0,66	0,264	
K045	Nuo kelio Jagėlonys-Žikaronys iki Lauko g., Jagėlonys	G	B	4	0,75	0,3	
K046	Lauko g., Jagėlonys	G	B	4	1,33	0,532	
K047	Žikaronys-Kaukinės miškas	G	B	4	2,39	0,956	
K048	Kaukinės g., Žikaronys	G	B	4	1,6	0,64	
K049	Kaukinės g.-Dainiškės	G	B	4	1,11	0,444	
K050	Žikaronys-Dainava	G	B	4	2,95	1,18	
K50.1	Žvejų g., Kloniniai Mijaugonys - Ilgio ežeras	G	B	4	0,5	0,2	
K50.2	Žvejų g., Kloniniai Mijaugonys į sklypus	G	B	4	1,1	0,44	

K50,3	Nuo rajoninės reikšmės kelio Nr.1810 Kloniniai Mijaugonys-Elekrėnai iki Šilo g. 12C, Kloniniai Mijaugonys	G	B	4	0,2	0,08	
K50.4	Nuo rajoninės reikšmės kelio Nr.1810 Kloniniai Mijaugonys-Elekrėnai iki Šilo g. 22D, Kloniniai Mijaugonys	G	B	4	0,3	0,12	
K50.5	Nuo rajoninės reikšmės kelio Nr.1810 Kloniniai Mijaugonys-Elekrėnai iki Šilo g. 27, Kloniniai Mijaugonys	G	B	4	0,41	0,164	
K50.6	Klevų g., Jagėlonių k.	G	B	4	0,6	0,24	
					25,01	10,004	
K051	Šilo g.- viaduko vakarinis akligatvis	P	-	4	0,66	0,264	
K052	Šilo g.- vakarinis ilgasis akligatvis	P	-	4	0,87	0,348	
K053	Nuo rajoninės reikšmės kelio Nr.1823 Mūro Strėvininkai-Kietaviškės-Elekrėnai iki Ilgio Ežero	P	-	4	0,79	0,316	
K054	Nuo rajoninės reikšmės kelio Nr.1823 Mūro Strėvininkai-Kietaviškės-Elekrėnai į sklypus	P	-	4	0,9	0,36	
K055	Nuo rajoninės reikšmės kelio Nr.1823 Mūro Strėvininkai-Kietaviškės-Elekrėnai per Ašakienių k.	P	-	4	0,74	0,296	

K056	Nuo kelio Nr. K017 iki Kaišiadorių raj. ribos	P	-	4	0,96	0,384	
K057	Nuo kelio Nr. K017 į sklypus	P	-	4	0,42	0,168	
K058	Nuo kelio K029 į sklypus	P	-	4	0,58	0,232	
K059	Nuo Vingio g., Kareivonys į sodybą	P	-	4	0,53	0,212	
K060	Nuo kelio N. Kietaviškės-Kloniniai Mijaugonys į sodybą	P	-	4	0,27	0,108	
K061	Lauko g. ūkio šiaurinis akligatvis	P	-	4	0,39	0,156	
K062	Bažnyčios g. ukio dalies	P	-	4	0,64	0,256	
K063	Liepų g. rytinis tęsinys	P	-	4	0,53	0,212	
K064	Liepų g. rytinis tęsinys	P	-	4	0,44	0,176	
K065	Ežero g. vakarinė atšaka	P	-	4	0,5	0,2	
K066	Gavėko ež. Vakarų	P	-	4	0,32	0,128	
K067	Miško g. rytinė atšaka Jagėlonių k.	P	-	4	0,77	0,308	
K068	Dubijos g, pietinis akligatvis Šuolių k.	P	-	4	0,47	0,188	
K069	Briaunio g. Šuolių k. rytinė atšaka	P	-	4	1	0,4	
K070	Briaunio g. Šuolių k. pietrytinė atšaka	P	-	4	1	0,4	
K071	Šuolių k. Pagrendos miško	P	-	4	0,57	0,228	
K072	Briaunio g, Briaunio ež. Atšaka	P	-	4	0,62	0,248	
K073	Petrošiškių- Būdos k.	P	-	4	1,89	0,756	
K074	Šaltinio g.-Petrošiškės	P	-	4	0,8	0,32	
					16,66	6,664	
				VISO	85,85	39,216	10658320
<i>Gilučių seniunija</i>							
G001	Alytaus g. pietinė dalis	A	G	6	0,45	0,27	102600

G002	Alytaus g. šiaurinė dalis	A	G	6	0,44	0,264	100320
G003	Kaštonų g., Gilučiai	A	G	6	0,35	0,21	79800
G004	Vyšnių g., Gilučiai	A	G	6	0,27	0,162	61560
G005	Liepų g., Gilučiai	A	G	6	0,61	0,366	139080
G006	??????	A	G	6	0,24	0,144	54720
G06.1	Beržų g., Gilučiai	A	G	6	0,36	0,216	82080
G06.2	Sodų g., Gilučiai	A	G	6	0,16	0,096	36480
G06.3	???? Pušyno g., Gilučiai	A	G	6	0,94	0,564	214320
G06.4	Klevų g., Gabriliava	A	G	6	0,59	0,354	134520
G06.5	Elektrėnų g., Gabriliava	A	G	6	0,42	0,252	95760
					4,83	2,898	1101240
G007	Gilučiai-Talpūnai	Z	P	6	1,15	0,69	241500
G008	Gilučiai-Kalniniai Mijaugonys	Z	P	6	1,69	1,014	354900
G009	Nuo magistralinio kelio A1 Vilnius-Kaunas-Klaipėda- Stošiučiai	Z	P	6	2,35	1,41	493500
G010	Kalniniai Mijaugonys-Stošiučiai	Z	P	6	3,2	1,92	672000
G011	Gabriliava-Pūstakiemis	Z	P	4	1,32	0,528	277200
G012	Gabriliava-Senieji Migučionys	Z	P	4	0,94	0,376	197400
G013	Tujų g., Gabriliava	Z	P	4	0,21	0,084	44100
G014	Lubaka-Gabriliava	Z	P	4	0,42	0,168	88200
G014.1	Nuo rajoninės reikšmės kelio Nr.1825 Kalniniai Mijaugonys-Gabriliava- dirbtuvės	Z	P	4	1,9	0,76	399000
					13,18	6,19	2368800
G015	Nuo kelio Nr. G010 į Strošiūnų mišką	G	B	4	0,45	0,18	

G016	Nuo kelio Nr. G010 iki Piliakalnio g. Nr 8, Kalninių Mijaugonių k.	G	B	4	1,14	0,456	
G017	Nuo Piliakalnio g. Nr 8, Kalninių Mijaugonių k.iki kelio Nr. G019	G	B	4	0,6	0,24	
G018	Nuo Kalninių Mijaugonių kapinių iki kelio Nr. G019	G	B	4	1,31	0,524	
G019	Nuo krašto kelio Nr. 143 Jonava–Žasliai–Kalniniai Mijaugonys į Brolių mišką	G	B	4	0,77	0,308	
G020	????Nuo kelio Nr. G008 iki Kalninių g Nr. 6, Kalninių Mijaugonių k.	G	B	4	0,47	0,188	
G021	Nuo kelio Nr. G008 iki iki Kalninių g Nr. 9, Kalninių Mijaugonių k.	G	B	4	0,62	0,248	
G022	Nuo kelio Nr. G008- Diekcioriškės	G	B	4	0,35	0,14	
G023	Gilučiai-Kalninių g. Nr8, Kalninių Mijaugonių k.	G	B	4	0,83	0,332	
G024	Nuo krašto kelio Nr. 143 Jonava–Žasliai–Kalniniai Mijaugonys-Lubaka	G	B	4	1,35	0,54	
G025	Pušyno g., Gilučiai-Konceptas	G	B	4	1,56	0,624	
G026	Nuo kelio Nr. GO27 -Talpūnų k.	G	B	4	1	0,4	
G027	Užubalio-Skynimų g.	G	B	4	2,3	0,92	
G028	Migū ionių- Skynimų g.	G	B	4	1,66	0,664	

G029	Užubalio g dalis, Pūstakiemio k.(nuo Skynimų giki Skynimų g. Nr.14)	G	B	4	1,21	0,484	
G030	Nuo Skynimų g, Pūstakiemio k iki geležinkelio	G	B	4	1,34	0,536	
G031	Nuo kelio G025 iki Koncepto miško	G	B	4	0,3	0,12	
G31.1	Bokšto g., Gilučiai-vandenvietė	G	B	4	0,18	0,072	
G31.2	Nuo rajoninės reikšmės kelio Nr.1825 Kalniniai Mijaugonys–Gabriliava- Bokšto g., Gilučiai	G	B	4	1,16	0,464	
G31.3	Nuo rajoninės reikšmės kelio Nr.1825 Kalniniai Mijaugonys–Gabriliava į sklypus	G	B	4	0,27	0,108	
G31.4	Nuo rajoninės reikšmės kelio Nr.1825 Kalniniai Mijaugonys–Gabriliava į sklypus	G	B	4	0,45	0,18	
G31.5	Nuo rajoninės reikšmės kelio Nr.1825 Kalniniai Mijaugonys–Gabriliava iki kelio Nr. G011	G	B	4	0,7	0,28	
G31.6	Nuo kelio Nr. G007 iki Pušyno g. Nr.10, gilučiai	G	B	4	0,79	0,316	
G31.7	Nuo Liepų g iki Liepų g.13, Gilučių k.	G	B	4	0,19	0,076	
					21	8,324	

G032	Laukų jungiamoji ties Alytaus g.	P		4	0,63	0,252	
G033	Nuo rajoninės reikšmės kelio Nr.1825 Kalniniai Mijaugonys–Gabriliava iki	P		4	0,26	0,104	
G034	atkarpa nuo kelio Nr. G008	P		4	0,92	0,368	
G035	Nuo kelio Nr. G023	P		4	0,56	0,224	
G036	Nuo kelio Nr. G020	P		4	0,23	0,092	
					2,6	1,04	
				VISO	41,61	18,452	3470040

Elektrenų seniūnija (be Elektrenų m.)

E001	Elektrėnai-Geibonys	A	G	6	2,97	1,782	677160
E002	Elektrėnai-Šarkinės k.	A	G	6	0,31	0,186	70680
E003	Elektrėnai-reabilitacinė ligoninė	A	G	6	3,01	1,806	686280
E004	Sanatorijos g.- Girnakalių k.	A	G	6	3,19	1,914	727320
E005	Sodinikų b. Aušra	A	G	6	6,01	3,606	1370280
E006	Abromiškių k. Beržų g.	A	G	6	0,18	0,108	41040
E007	Abromiškių k. Vilties g.	A	G	6	0,58	0,348	132240
E07.1	Rugiagėlių g. dalis Kakliniškių k	A	G	6	1,47	0,882	335160
E07.2	Migūnių g. dalis Kakliniškių k	A	G	6	0,47	0,282	107160
E07.3	Migūnių g. dalis Migūnių k	A	G	6	0,2	0,12	45600
E07.4	Rugiagėlių g. dalis Kakliniškių k	A	G	6	0,22	0,13	50160
					18,39	11,164	4243080
E008	Girios g. Žebertonių k.	Z	P	6	2,8	1,68	352800
E009	Migūnių g, Migūnių g.	Z	P	6	2,4	1,44	302400
E010		Z	P	6	1,47	0,882	185220
E011		Z	P	6	0,47	0,282	59220

E012	Rugiagėlių g. dalis Kakliniškių k	Z	P	6	0,83	0,498	104580
E013	SB „Žiedas“	Z	P	6	1,43	0,858	180180
E014	SB „Pušynas“	Z	P	6	2,4	1,44	302400
E015	SB „Jagudis“	Z	P	6	2,85	1,71	359100
E015.1		Z	P	6	0,79	0,474	99540
					15,44	8,79	1845900
E016	Girios ir Skaistupio g. jungties akligatvis	G	B	4	1,09	0,436	
E017	Jungtis Girios ir Skaistupio g.	G	B	4	0,42	0,168	
E019	atkarpa nuo Gėlių g. Žebertonių k. link Stripūnų miško	G	B	4	2	0,8	
E020	Dvaro- Berž ūg . Jungtis Abromiškių k.	G	B	4	1,49	0,596	
E021	Berž ūg., tęsinys Abromiškių k	G	B	4	0,25	0,1	
E022	Sanatorijos g. rytinė atkarpa	G	B	4	0,89	0,356	
E023	Sanatorijos g. rytinė atkarpa link Giedraitiškių	G	B	4	2,3	0,92	
E024	Sanatorijos g. vakarinis akligatvis ties ežeru.	G	B	4	0,16	0,064	
E025	Atkarpa nuo Semeliškių g	G	B	4	1	0,4	
					9,6	3,84	
E026	Atkarpa nuo Girios-Skaistupio jungties	P		4	1,31	0,524	
E027	Girios g, vakarinis akligatvis	P		4	0,59	0,236	
E028	Šiaurinis Skaistupio g. akligatvis	P		4	0,44	0,176	
E029	Abromiškių viaduko	P		4	0,79	0,316	
E030	Pietinis kelio 4730 akligatvis	P		4	0,75	0,3	
E031	Gedraitiškių laukų	P		4	0,33	0,132	

E032	Sanatorijos g. vakarinis akligatvis	P		4	0,37	0,148	
					4,58	1,832	
				VISO	48,01	25,626	6088980

Kazokiskiu seniunija

KA001	Bažnyčios g.	A	G	6	0,6	0,36	136800
KA002	Saulės g.	A	G	6	0,61	0,366	139080
KA003	Mokyklos g.	A	G	6	0,29	0,174	66120
KA004	Lakštingalų g.	A	G	6	0,5	0,3	114000
KA005	Šilo g.	A	G	6	0,46	0,276	104880
KA006	Pakalnės g.	A	G	6	0,3	0,18	68400
KA007	Nuo kelio Nr.4717 Vievis- Paparčiai-Žasliai iki iki Zelvės poilsiavietės	A	G	6	5	3	1140000
					7,76	4,656	1769280
KA008	Parko g. (dalis)	Z	P	6	0,47	0,282	59220
KA009	Nuo kryželio miške prie kelio KA007 iki ribos su Kaišiadorių r. (už Jonos k.)	Z	P	6	1,95	1,17	245700
KA010	Nuo kelio Vievis-Paparčiai- Žasliai Nr.4717 iki Aleksandriškių k. Nr.8	Z	P	6	1,74	1,044	219240
KA011	Nuo kelio Vievis-Paparčiai- Žasliai Nr.4717 pro UAB „Olmar“, Barsūniškes, Zapaliną į Diržonių k. iki kelio Nr.4717 Vievis-Paparčiai-Žasliai	Z	P	6	4,49	2,694	565740
KA012	Nuo kelio KA013 į Grabijolų k. iki Barsūniškių k. susikirtimo su keliu KA011	Z	P	6	2,31	1,386	291060

KA013	Nuo kelio KA014 Kazokiškės-Paaliosė iki Grabijolų k. pabaigos	Z	P	6	3,59	2,154	452340
KA014	Nuo Bažnyčios g. pabaigos iki susikirtimo su Panerių keliu	Z	P	6	5,29	3,174	666540
					19,84	11,904	2499840
KA015	Nuo priešgaisrinio rezervuaro Parko g. iki kelio Nr.4717 Vievis-Paparčiai-Žasliai	G	B	4	0,51	0,204	
KA016	Nuo kelio Nr.4717 Vievis-Paparčiai-Žasliai iki susikirtimo su asfaltuotu keliu į Zelvę (KA007)	G	B	4	2,13	0,852	
KA017	Nuo kelio Nr.4717 Vievis-Paparčiai-Žasliai iki Aliniškės k. Nr.7	G	B	4	0,38	0,152	
KA018	Nuo kryželio (kelio KA007) iki susikirtimo su keliu Nr.4717 Vievis-Paparčiai-Žasliai Nr.4717	G	B	4	5,52	2,208	
KA019	Nuo Latvių k. iki posūkio į Mitkiškių k. Kalno g. Nr.8	G	B	4	2,7	1,08	
KA020	Nuo kelio Nr.4717 Vievis-Paparčiai-Žasliai (Mitkiškių k. Paparčių g. pradžia) iki susikirtimo su keliu Nr.4717 Vievis-Paparčiai-Žasliai (pro sodybą Mitkiškių k. Paparčių g.18)	G	B	4	1,32	0,528	

KA021	Nuo kelio Nr.4717 Vievis-Paparčiai-Žasliai iki Aleksandriškių k. Nr.13 iki	G	B	4	0,96	0,384	
KA022	Nuo kelio Nr.4717 Vievis-Paparčiai-Žasliai iki Pelkių k. Nr. 6	G	B	4	1,07	0,428	
KA023	Nuo kryžiaus Zabarijos kaime (kelias KA013) iki susikirtimo su keliu (KA013) į Grabijolus	G	B	4	2,07	0,828	
KA024	Nuo kelio (KA014) Kazokiškės –Paaliosė iki Paaliosės k. Nr.12	G	B	4	1,69	0,676	
KA025	Nuo kelio (KA014) Kazokiškės-Paaliosė Zabarijos k. iki susikirtimo su keliu (KA027) į Medžiolus	G	B	4	0,59	0,236	
KA026	Nuo pagrindinio kelio (KA027) Medžiolų k. Iki Paaliosės k. Nr.11	G	B	4	0,76	0,304	
KA027	Miške nuo sankryžos (su keliu KA014 Kazokiškės-Paaliosė) iki Pilypiškių sodų	G	B	4	3,21	1,284	
KA27.1	Nuo kelio Nr.4717 Vievis-Paparčiai-Žasliai iki Rūgtupio upelio	G	B	4	0,31	0,124	
KA27.2	Nuo kelio (KA014) Kazokiškės-Paaliosė Klykūnų k. iki Genių k.	G	B	4	0,47	0,188	
KA27.3	Nuo kelio (KA014) Kazokiškės-Paaliosė iki Klykūnų k. Nr.5	G	B	4	0,56	0,224	

KA27.4	Nuo kelio (KA014) Kazokiškės-Paaliosė iki Žolynų g. pabaigos	G	B	4	0,7	0,28	
KA27.5	Nuo kelio Nr.4717 Vievis-Paparčiai-Žasliai iki Genių k.	G	B	4	0,54	0,216	
					25,49	10,196	
KA028	Rugtupio upelio Kampinės k.	P		4	0,31	0,124	
				VISO	53,4	26,88	4269120
<i>Vievio seniunija (be Vievio m.)</i>							
V001	Tiesioji g. Dauciuliškių k.	A	G	6	1,19	0,714	271320
V002	Tiesiosios g. tęsinys	A	G	6	0,68	0,408	155040
V003	Gėlių g. ir paukštyno jungtis	A	G	6	0,4	0,24	91200
V004	Paukštyno g Ausieniškių k	A	G	6	0,55	0,33	125400
V005	Plytinės g. Pilypiškių k	A	G	6	0,54	0,324	123120
V006	Sodų g. Pilypiškių k	A	G	6	2,14	1,284	487920
V007	Šaltinilio g. dalis Alesninkų k.	A	G	6	0,27	0,162	61560
V008	Ateities g. Balceriškių k.	A	G	6	1,27	0,762	289560
V009		A	G	6	0,99	0,594	225720
V010	Pirmoji g. Pakalniškių k.	A	G	6	0,63	0,378	143640
V011	Kalno g. Pakalniškių k.	A	G	6	1,35	0,81	307800
V012	Gėlių g. Pakalniškių k.	A	G	6	0,18	0,108	41040
V013	Stadiono g. Pakalniškių k.	A	G	6	0,56	0,336	127680
V014	Giraičių g. dalis Pakalniškių k.	A	G	6	0,63	0,378	143640
V015	Giraičių g. dalis Pakalniškių k.	A	G	6	0,19	0,114	43320
V016	atkarpa link fermų nuo Semeliškių g. Skynimų k.	A	G	6	0,1	0,06	22800
V017	Birutės g.	A	G	6	1,16	0,696	264480
V018	Šermukšnių g. dalis	A	G	6	0,44	0,264	100320

V019	Šermukšnių g. dalies tęsinys	A	G	6	0,15	0,09	34200
V020	Lazdynų g. Lapiakalnio k.	A	G	6	0,15	0,09	34200
V021	Lazdynų g. Lapiakalnio k. tęsinys	A	G	6	0,13	0,078	29640
V022	Liepų g. Pilymų k.	A	G	6	0,45	0,27	102600
V023	Upelio g. Pilymų k.	A	G	6	1,48	0,888	337440
V024	Slėnio g. Pilymų k.	A	G	6	0,68	0,408	155040
V025	Ežero g. Pilymų g.	A	G	6	0,32	0,192	72960
V026	Upelio g. akligatvis Pilymų k.	A	G	6	0,14	0,084	31920
V027	Slėnio g. akligatvis Pilymų k.	A	G	6	0,37	0,222	84360
V028	Lelijų g. Pilymų k.	A	G	6	0,26	0,156	59280
V029	Pakalnės g. Pylimų k.	A	G	6	0,42	0,252	95760
V030	Gatvių jungtis Pylimų k.	A	G	6	0,15	0,09	34200
V031	Linksmoji g, Pylimų k.	A	G	6	0,16	0,096	36480
V31.1	Beržų Liepų g. jungtis Lazdėnų k.	A	G	6	0,47	0,282	107160
V31.2	Vilniaus g. dalis Lazdėnų k.	A	G	6	0,12	0,072	27360
V31.3	Vilniaus g. dalis Lazdėnų k. prie Šulgiškių	A	G	6	0,43	0,258	98040
					19,15	11,49	4366200
V032	A1-Gėlių g. Ausieniškių k	Z	P	4	0,46	0,184	38640
V033	Naujoji g, -Vandenvietė Jurzdikos k.	Z	P	6	0,58	0,348	73080
V034	Pramonės g. dalis . Jurzdikos k.	Z	P	4	1,59	0,636	133560
V035	Lapiakalnio g. Lapaikalnio k.	Z	P	6	0,38	0,228	47880
V036	Giraičių g. dalis	Z	P	6	2	1,2	252000
V037	Saulėteko g. Pakalniškių k	Z	P	6	1,7	1,02	214200
V038	Mokyklos g. Pakalniškių k.	Z	P	6	3,7	2,22	466200
V039	Kranto g. Naručionių k.	Z	P	6	0,45	0,27	56700
V040	Pievų g. Pakalniškių k.	Z	P	6	3	1,8	378000
V041	Kelias į Pakalniškių kapines	Z	P	4	0,15	0,06	12600

V042	Ežero g Vievininkų k.	Z	P	6	2,6	1,56	327600
V043	Kelias į Vievininkų kapines	Z	P	4	0,53	0,212	44520
V044	Bukiškių kelias	Z	P	4	1,9	0,76	159600
V045	Rusakalnio g.	Z	P	4	4,3	1,72	361200
V046	Bražuolės- Berž ūg. Vilūniškės- Lazdėnai	Z	P	4	4,1	1,64	344400
V047	Miško g. Burbiškių k.	Z	P	4	4	1,6	336000
V048	Plento g. Lazdėnų k.	Z	P	6	0,9	0,54	113400
V049	Plento g.atšaka link Joteliūnų Lazdėnų k.	Z	P	6	0,64	0,384	80640
V050	Joteliūnai -Pugainai	Z	P	6	2,25	1,35	283500
V051		Z	P	6	7,14	4,284	899640
V052	Skirmantiškių g.	Z	P	6	0,66	0,396	83160
					43,03	22,412	4706520
V053	Kaugonių miškas-Tiesioji g.	G	B	4	6,26	2,504	
V054	Beržonka-Lapaika	G	B	4	2,58	1,032	
V055	Zelvės g. -miškas	G	B	4	0,54	0,216	
V056	Zelvės g.	G	B	4	1,83	0,732	
V057	Užupio g.	G	B	4	2,1	0,84	
V058	Alesninkai-geležinkelis	G	B	4	0,78	0,312	
V059	Aliosos g. tęsinys	G	B	4	1,29	0,516	
V060	Aliosos g.	G	B	4	0,68	0,272	
V061	Dvaro g.-A1	G	B	4	0,9	0,36	
V062	Dvaro g-pastotė , Juodelių k.	G	B	4	1,4	0,56	
V063	Lauko g. Juodelių k.	G	B	4	1,55	0,62	
V064	Lauko g. link Pakalniškių Juodelių k.	G	B	4	1	0,4	
V065	Sauljtekio g. -miškas , Pakalniškių k	G	B	4	0,55	0,22	
V066	Miško g. su tesiniu iki Besenio	G	B	4	1,58	0,632	

V067	Semeliškių g. -Šeiriškių ežeras	G	B	4	1,24	0,496	
V068	Saulėtekio g. pietinis tesinys	G	B	4	0,45	0,18	
V069	Semeliškių g. -Mokyklos g. jungtis	G	B	4	0,79	0,316	
V070	Ežero g. Naručionių k	G	B	4	1,56	0,624	
V071	Draugų g.	G	B	4	0,31	0,124	
V072	Semeliškių g. -sodybos	G	B	4	0,39	0,156	
V073	Semeliškių- Rusakalnio g. jungtis	G	B	4	0,64	0,256	
V074	Kranto g. Vievininkų k.	G	B	4	0,75	0,3	
V075	Liepų g. Vievininkų k.	G	B	4	0,77	0,308	
V076	Lauko g. vakarinė atšaka	G	B	4	0,49	0,196	
V077	Pramonės g. dalis . Auseniškių k.	G	B	4	1,27	0,508	
V078	Pramonės-Žvejų g. jungtis	G	B	4	0,84	0,336	
V079	Rytinis Bukiškių akligatvis	G	B	4	0,26	0,104	
V080	Vakarinis Bukiškių akligatvis	G	B	4	0,22	0,088	
V081	Bukiškių sodybų 1	G	B	4	0,57	0,228	
V082	Bukiškių sodybų 2	G	B	4	0,44	0,176	
V083	Upelio g. vakarinė dalis	G	B	4	2,6	1,04	
V084	Upelio g. rytinė dalis	G	B	4	2,12	0,848	
V085	Ažuolų g. atšaka Šadubalio k.	G	B	4	0,94	0,376	
V086	Ažuolų-Upelio g. jungtis-Šadubalis -Pylimai	G	B	4	0,91	0,364	
V087	Ažuolų-Trakų g. jungtis-Šadubalis -Zabaka	G	B	4	0,78	0,312	
V088	Ažuolų g. -Zabakos k.	G	B	4	0,8	0,32	
V089	Trakų g. -Zabakos k.	G	B	4	0,9	0,36	
V090	Keliakiemio ežeras -Vilūniškės	G	B	4	1,88	0,752	

V091	Trakų g. -Vilūniškės	G	B	4	0,66	0,264	
V092	Vilūniškės- Malūnelio k.	G	B	4	2,7	1,08	
V093	Beržų g. vakarinė atšaka Lazdėnų k.	G	B	4	0,59	0,236	
V094	Liepų g. Lazdėnų k.	G	B	4	1,21	0,484	
V095	Pelėdos skeg. Lazdėnų k	G	B	4	0,61	0,244	
V096	A-1-Širinė	G	B	4	2,95	1,18	
V097	A-1-Širinė rytinė atšaka	G	B	4	0,87	0,348	
V098	Joteliūnų kraštinė	G	B	4	2,13	0,852	
V099	Pugainių SB	G	B	4	3,7	1,48	
V100	Baltamiškio k.	G	B	4	3,59	1,436	
V101	Ešerinė-Baltamiškis	G	B	4	3,72	1,488	
V102	Šaltupės	G	B	4	1,44	0,576	
V103	Balceriškių apylanka	G	B	4	0,68	0,272	
V104	Joninių g.	G	B	4	1,27	0,508	
V105	Pilypiškių SB	G	B	4	1,32	0,528	
V105.1	Šiemečio ež.- Upelio g. Kurkliškių k.	G	B	4	0,69	0,276	
					73,09	28,96	
V106	Vidugiriai- link Zelvės	P		4	0,86	0,344	
V107	Šaltinėlio g. dalis	P		4	0,34	0,136	
V108	Užupio g. atšaka	P		4	0,29	0,116	
V109	Aplinkelio g. tęsinys	P		4	1,7	0,68	
V110	Ateities g. šiaurinis akligatvis	P		4	0,65	0,26	
V111	Aplinkelio g. tęsinio jungtis	P		4	0,6	0,24	
V112	Alisos g. tęsinys Auseniškių k.	P		4	0,57	0,228	
V113	Pramonės- Bokšto g. jungtis Krivašiūnų k.	P		4	0,92	0,368	
V114	Ajerų g. Balceriškių k.	P		4	0,99	0,396	
V115	Semeliškių g. - Naručionių ež.	P		4	1,99	0,796	

V116	Ežero g. -jungtis Naručionių k.	P		4	0,95	0,38	
V117	Rusakalnio g. -Braškių g.	P		4	0,36	0,144	
V118	Ažuolų g -Vievio ež.	P		4	0,58	0,232	
V119	Upelio g. tęsinys	P		4	1	0,4	
V120	Upelio g. tęsinys	P		4	0,5	0,2	
V121	Ažuolų g - N. Kapinės	P		4	0,4	0,16	
V122	atkatpa link Pakalnio ež.	P		4	0,35	0,14	
V123	Gandrų g, atkarpa Zabakos k.	P		4	0,3	0,12	
V124	Vilkiškių vakarinė	P		4	0,58	0,232	
V125	Vilkiškių rytinė	P		4	0,67	0,268	
V126	Pievų g. atšaka	P		4	0,74	0,296	
V127	Miško g. atšaka Barčių vs.	P		4	0,96	0,384	
V128	Liepų-Berž ūg. jungtis Lazdėnų k.	P		4	0,49	0,196	
V129	Jungtis	P		4	0,24	0,096	
V130	Vilniaus g, vakarinis akligatvis	P		4	0,29	0,116	
V131	Vilniaus g, rytinis akligatvis	P		4	0,54	0,216	
V132	Šiulgiškių miško akligatvis	P		4	0,87	0,348	
V133	Ažuolų g. pietinis akligatvis Kurkliškių k.	P		4	0,38	0,152	
V134	Rusakalnio g . Rytinis akligatvis	P		4	0,26	0,104	
V135	Kranto g. akligatvis Vievininkų k.	P		4	0,2	0,08	
V136	Akligatvis ties Draugų g. Vievininkų k.	P		4	0,44	0,176	
					20,01	8,004	
				VISO	155,28	70,866	9072720
				VISO KAIMUOSE	601,551	287,475	46735900

ELEKTRŪNŲ M.

1	Alinkos	Asfaltas		1,7		387600
2	Alyvų	Asfaltas		0,2		45600
3	Atgimimo a.	Asfaltas dalis žvyras		0,51		116280
4	Aukštamiškio	Asfaltas		0,44		100320
5	Ažuolyno	Asfaltas ir dalis frezuoto asfalto		0,12		27360
6	Beržų	Asfaltas ir dalis frezuoto asfalto		0,18		41040
7	Budinės	Asfaltas		0,7		159600
8	Draugystės	Asfaltas		2,12		483360
9	Dubijos	Asfaltas		1		228000
10	Dvaro	Asfaltas		0,46		104880
11	Eglių	Žvyras		0,91		207480
12	Elektrinės	Asfaltas		2,87		654360
13	Ežero	Asfaltas		0,65		148200
14	Gėlių	Asfaltas		0,1		22800
15	Ginėjos	Žvyras		0,56		127680
16	Gluosnių	Asfaltas		0,3		68400
17	Grigainių	Frezuotas asfaltas		0,43		98040
18	Klevų	Asfaltas		0,7		159600
19	Liepų	Asfaltas		0,3		68400
20	Lingių	Žvyras		0,57		129960
22	Miško	Žvyras		0,2		45600
23	Obenių	Asfaltas		2,24		510720
24	Obenių sk.	Asfaltas		0,2		45600
25	Pergalės	Asfaltas		0,51		116280
26	Puš	Žvyras		0,24		54720

27	Raistinės	Asfaltas		1,2		273600
28	Rungos	Asfaltas		1,06		241680
29	Sabališkių	Asfaltas		2,94		670320
30	Šaltinio	Žvyras ir dalis frezuoto asfalto		0,6		136800
31	Samanykš ė	Asfaltas		0,1		22800
32	Šarkinės	Asfaltas		0,33		75240
33	Saulės	Asfaltas		0,37		84360
34	Šermukšnių	Žvyras		0,23		52440
35	Slėnio	Gruntas		0,36		82080
36	Sodų	Asfaltas		0,43		98040
37	Šviesos	Asfaltas		0,61		139080
38	Taikos	Asfaltas		0,35		79800
39	Trakų	Asfaltas		0,33		75240
40	Upės	Asfaltas		0,12		27360
41	Vyšnių	Asfaltas		0,25		57000
42	Žolynų	Gruntas		0,35		79800
43	Žvejų	Žvyras		2,34		533520
44	Privažiavimo kelias prie garažų	Asfaltas		0,32		72960
45	Privažiavimo kelias prie Elektrinės g. 19	Asfaltas		0,32		72960
46	Privažiavimo kelias prie Rungos g. 12a	Asfaltas		0,3		68400
47	Privažiavimo kelias prie Elektrėnų m. kapinių	Asfaltas		0,6		136800
48	Privažiavimo kelias prie Šarkinės g. 21	Asfaltas/gruntas		0,33		75240
49	Privažiavimo kelias prie Trakų 22	Asfaltas		0,23		52440

50	Privažiavimo kelias prie Taikos g. 6a	Asfaltas (dalis)		0,13		29640
51	Privažiavimo kelias prie pliažo	žvyras		0,26		59280
52	Privažiavimo kelias prie Draugystės g. 32	Asfaltas		0,1		22800
				VISO	32,77	
						7471560

VIEVIO M.

1	Ateities	Asfaltas		0,4		91200
2	Bažnyčios	Asfaltas		0,14		31920
3	Beržų	Frezuotas asfaltas		0,1		22800
4	Birutės	žvyras		0,966		220248
5	Dvaro	gruntas		0,22		50160
6	Ežero	Asfaltas		0,25		57000
7	Gėlių	Asfaltas		0,8		182400
8	L.Giros	Asfaltas		0,1		22800
9	L.Giros sk.	Asfaltas		0,17		38760
10	Gluosnių	žvyras		0,18		41040
11	Jaunystės	Asfaltas (pusė)		0,8		182400
12	Kaštonų	gruntas		0,25		57000
13	Kauno	Asfaltas		1,92		437760
14	Kauno sk.	Asfaltas		0,33		75240
15	Klevų	Frezuotas asfaltas		0,15		34200
16	Knygyno	žvyras		0,1		22800
17	Kosmonautų	Asfaltas		0,79		180120
18	Kranto	Asfaltas		0,4		91200
19	Laisvės	Asfaltas		0,21		47880
20	Lakštingalų	gruntas		0,56		127680

21	Lauko	Asfaltas		0,23		52440
22	Lazdynų	Asfaltas (pusė)		0,2		45600
23	Liepų	Asfaltas		0,64		145920
24	Milančiaus	Asfaltas		0,26		59280
25	Mokyklos	Asfaltas		0,29		66120
26	Naujoji	Asfaltas		0,23		52440
27	Pakalnės	Asfaltas		0,28		63840
28	Pakrantės	Asfaltas		0,21		47880
29	A.Pulauskienės	gruntas		0,47		107160
30	Semeliškių	Asfaltas		1,41		321480
31	Šermukšnių	Asfaltas		0,67		152760
32	Sodų	Asfaltas		0,61		139080
33	Spaustuvės	gruntas		0,08		18240
34	Stadiono	Asfaltas		0,41		93480
35	Statybininkų	Asfaltas (pusė)		1,41		321480
36	Stoties	Asfaltas		1,87		426360
37	Šviesos	Asfaltas		0,5		114000
38	Šviesos sk.	Asfaltas		0,29		66120
39	Taikos	Asfaltas		0,3		68400
40	Taikos sk.	Asfaltas		0,2		45600
41	Topolių	žvyras		0,19		43320
42	Trakų	Asfaltas		1		228000
43	Vienuolyno	gruntas		0,29		66120
44	Vilniaus	Asfaltas		2,35		535800
45	Vilniaus sk.	Frezuotas asfaltas		0,1		22800
46	Vytauto	Gruntas		0,39		88920
47	Žvejų	Asfaltas		0,64		145920
48	Ajerų g.	Asfaltas		0,47		107160
49	Privažiavimo kelias prie kapinių	Asfaltas		0,4		91200

50	Privažiavimo kelias prie Stoties g. 53	Asfaltas		0,22		50160	
				VISO	25,446		5801688
				VISO SAVIVALDYBĖJE	659,767		52537588



