



## **ELEKTRĖNŲ SAVIVALDYBĖS TARYBA**

### **SPRENDIMAS DĖL DETALIOJO PLANO KONCEPCIJOS TVIRTINIMO**

2013 m. lapkričio 27 d. Nr. TS – 284  
Elektrėnai

Vadovaudamasi Teritorijų planavimo įstatymo 26 straipsniu, Elektrėnų savivaldybės taryba **n u s p r e n d ž i a** patvirtinti pateiktą (1 segtuvas, legz.) žemės sklypo kad. Nr. 7980/0002:423 Kauno g. Vievio m. ir jo plėtros laisvoje valstybinėje žemėje detaliojo plano koncepciją.

Šis sprendimas gali būti skundžiamas Lietuvos Respublikos administracinių bylų teisenos įstatymo nustatyta tvarka.

Meras

Kęstutis Vaitukaitis

DETALIOJO PLANO TERTORIJOS TVARKYMO REZJINGAS PAGRINDINIŲ SPRENDIMŲ APRASDOMOJI LENTELĖ

Sąlyginis plotas, kv. m.	Sąlyginis plotas, kv. m.	Sąlyginis plotas, kv. m.	Sąlyginis plotas, kv. m.	Priešrašiniai reikalavimai				Kū	
				1	2	3	4		
10773	81	7	127	7	0,3	0,3	0,3	16	16
592									
8432									
3739									

Šiluminė šilumos šaltinis, 16,0 MW, atskaitant šilumos nuostolius - 12,0 MW, šiluminis efektyvumas - 100%.

Šiluminė šilumos šaltinis, 16,0 MW, atskaitant šilumos nuostolius - 12,0 MW, šiluminis efektyvumas - 100%.

Šiluminė šilumos šaltinis, 16,0 MW, atskaitant šilumos nuostolius - 12,0 MW, šiluminis efektyvumas - 100%.

Žemės sklypo kadi. Nr. 796000020423, Kauno g. Viekšio m. I ir II plotas išskirti valstybinėje žemėje detalius planus

SAVIVALDYBĖS TARYBOS SPRENDIMAS NR. 73-284

2013 M. LAPKRIČIO 27 D.

Organizavimas: Elektrėnų savivaldybės administracijos direktoriaus

DP

2013.11.11

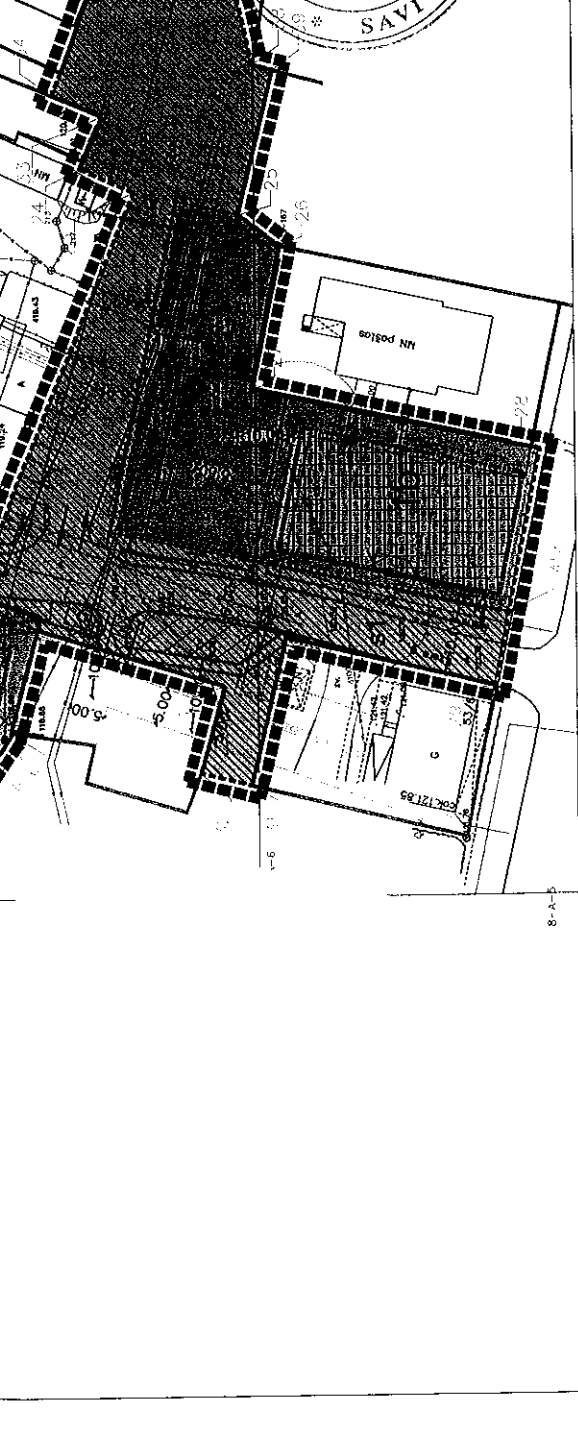

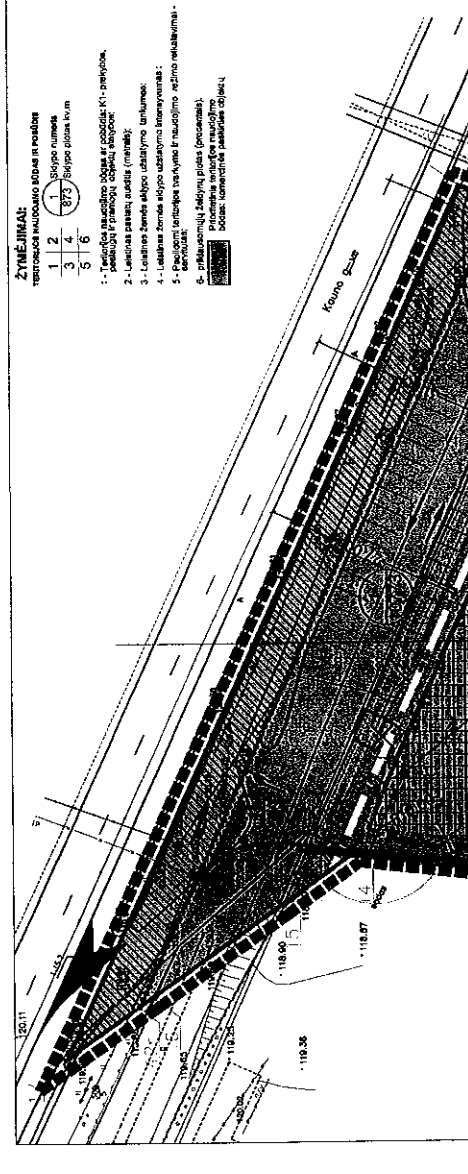
2013.11.11

1:500

PAGRINDINIS BRĖŽINYS


VED-SDP-13-05-B-1

- ŽYMĖJIMAS:**
1. 2. 3. 4. 5. 6.
- 1 - Teritorijos nuostolėms, 2 - Laisvųjų plotų, 3 - Laisvųjų plotų, 4 - Laisvųjų plotų, 5 - Laisvųjų plotų, 6 - Laisvųjų plotų.





J. BASANAVIČIAUS G. 19-2, LT-03108 VILNIUS, LIETUVA  
TEL. 8-5 2312098, FAX. 8-5 2139621, E. P. INFO@VEDUTA.LT  
M. KODAS 121261919, PVM KODAS LT212619119  
BANKAS AS SEB VILNIAUS BANKAS AB LPS LT0440160000379947



PATVIRTINTA  
ELEKTRĖNŲ SAVIVALDYBĖS  
TARYBA  
2013 M. LAPKRIČIO 27 D.  
SPRENDIMŲ NR. TS-284

Stadija

**DETALUS PLANAS**

Detaliojo plano  
pavadinimas

**ŽEMĖS SKLYPO KAD. NR. 7980/0002:423 KAUNO G. VIEVIO  
M. IR JO PLĖTROS LAISVOJE VALSTYBINĖJE ŽEMĖJE  
DETALUSIS PLANAS**

Adresas

**ŽEMĖS SKLYPAS KAD. NR. 7980/0002:423 KAUNO G. VIEVIO  
M.**

Projekto etapas

**KONCEPCIJA**

Bylos žymuo

**VED-SDP-13-05-K**

Organizatorius

**ELEKTRĖNŲ SAVIVALDYBĖS ADMINISTRACIJOS  
DIREKTORIUS  
UAB "ELEKTRĖNŲ KOMUNALINIS ŪKIS (GALIOTA IŠ DALIES  
ATLIKTI PLANA VIMO ORGANIZATORIAUS FUNKCIJAS)**

Rengėjas

UAB VEDUTA

PV

ARCH.

R. MANKUS  
ATESTATO NR. A1032

I. LEVICKIENĖ  
ATESTATO NR. A1283