



ELEKTRĖNŲ SAVIVALDYBĖS TARYBA

SPRENDIMAS DĖL DETALIOJO PLANO KONCEPCIJOS PATVIRTINIMO

2014 m. vasario 26 d. Nr. TS-31
Elektrėnai


Vadovaudamasi Lietuvos Respublikos teritorijų planavimo įstatymo priedo 3 straipsniu, Elektrėnų savivaldybės taryba **n u s p r e n d ž i a** patvirtinti pateiktą (1 segtuvas, legz.) žemės sklypo kad. Nr. 7914/0004:175 Šiulgiškių k. Vievio sen. Elektrėnų sav. detaliojo plano koncepciją.

Siūlyti detaliojo plano rengėjui keisti (koreguoti) transporto organizavimo koncepciją.

Šis sprendimas gali būti skundžiamas Lietuvos Respublikos administracinių bylų teisenos įstatymo nustatyta tvarka.

Meras

Kęstutis Vaitukaitis



PARUPTIANTA:
2014-02-26
ELEKTREŅŲ SAV.
TARYBOS SPENDIMU
R. TS-31


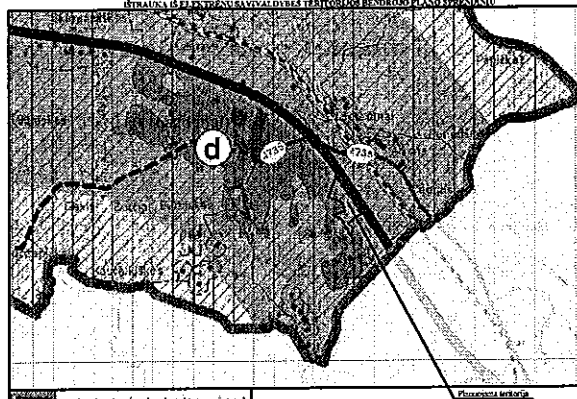
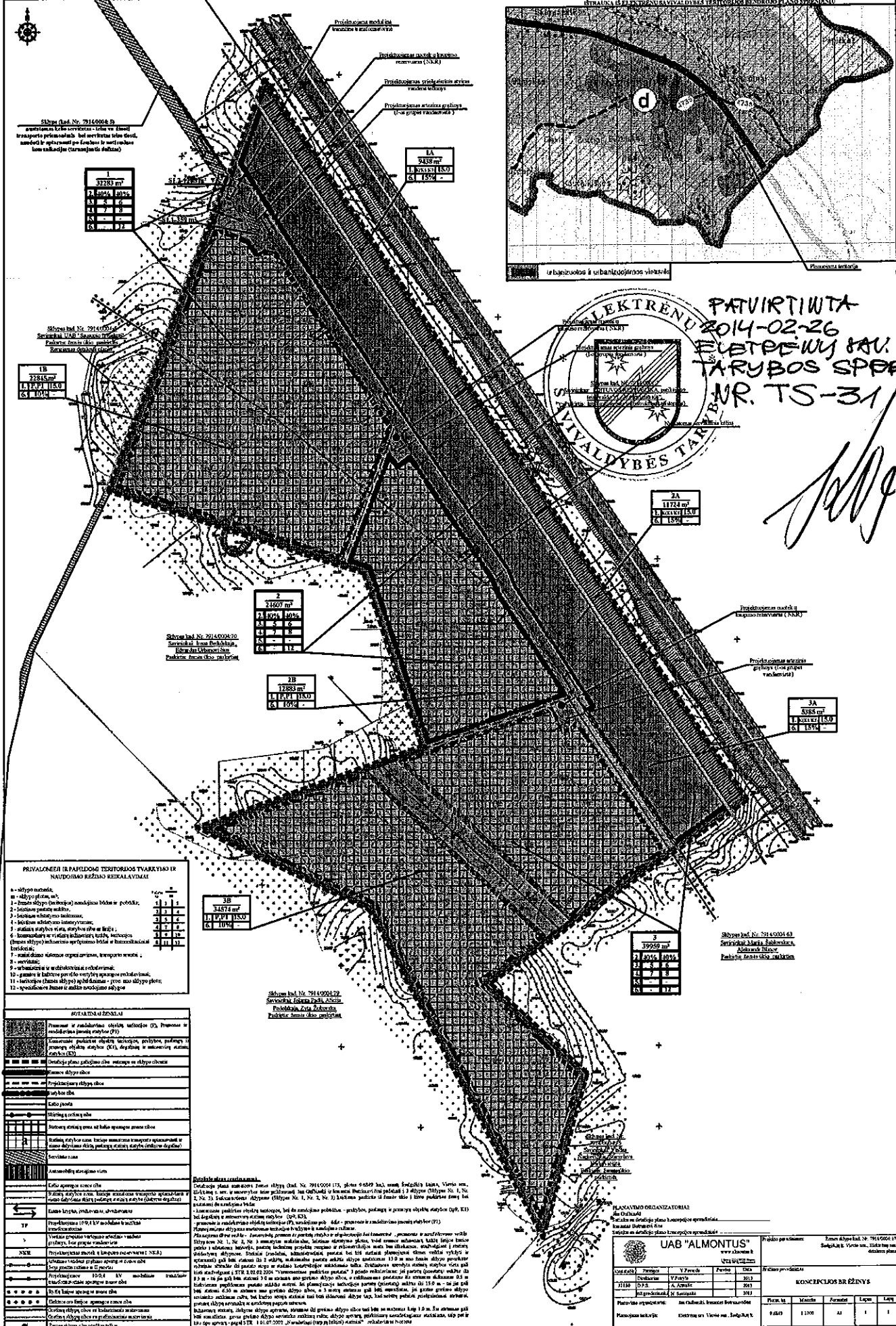
UŽDAROJI AKCINĖ BENDROVĖ „ALMONTUS“

Juridinių asmenų registras. Kodas 300587586. I. Kanto g. 22-2, LT-92237, Klaipėda. Tel. (+370 46) 381728.
Mob. Tel. (+370 672) 80808. Elektroninis paštas: info@alмонтus.lt. Internetinis tinklalapis: www.alмонтus.lt

**ŽEMĖS SKLYPO KAD. NR. 7914/0004:175 ŠIULGIŠKIŲ K.
VIEVIO SEN., ELEKTREŅŲ SAV.,
DETALIOJO PLANO BYLA**

- Detaliojo planavimo tikslas: **Pagrindinės žemės naudojimo paskirties keitimas, sklypo dalijimas, teritorijos tvarkymo bei naudojimo režimo nustatymas pramonės ir sandėliavimo bei komercinės paskirties objektų statybai.**
- Planavimo organizatorius (-iai): **Jan Gulbinski, Irmantas Butrimavičius**
- Detaliojo plano rengėjas: **UAB „Almontus“**
- Projekto vadovas: **Detaliojo planavimo specialistas (atestato Nr. 31130) Andrius Armalis**

Klaipėda, 2013 m.



PATVIRTINTA 2014-02-26 E.UTKINSKYJ SAV. TARYBOS SPRENDIMU NR. TS-31

Handwritten signature

Šlypių (kad. Nr. 791400048 D) paviršiaus šlaito vertinimas...

Table with 4 columns: Area, Height, etc. for plot 1.

Table with 4 columns: Area, Height, etc. for plot 1A.

Table with 4 columns: Area, Height, etc. for plot 1B.

Table with 4 columns: Area, Height, etc. for plot 2.

Table with 4 columns: Area, Height, etc. for plot 2B.

Table with 4 columns: Area, Height, etc. for plot 2A.

Table with 4 columns: Area, Height, etc. for plot 3A.

Table with 4 columns: Area, Height, etc. for plot 3.

Šlypių (kad. Nr. 791400048 G) paviršiaus šlaito vertinimas...

- PRIVALOMŲ IR PAHIDOMŲ TERITORIJOS TVARKYMA IR NAUDOJIMO RĖŽIMAS: 1. Atlypių tvarkymas...

Legend table with columns for symbols and descriptions of terrain types and infrastructure.

PLANAVIMO ORGANIZATORIAI: UAB 'ALMONTUS'... PLANAVIMO ORGANIZATORIAI: UAB 'ALMONTUS'...

Summary table with columns: Plot No., Surface, Foundation, Layers, etc.